

Google
マップと
連動!!

炭鉱の町
いわき市内郷

スマホ片手に
うちごうを
歩こう!!

うちごう まちあるき マップ

できました!

内郷のすべてがここに!!



産業遺跡

神社・寺

おみやげ

食事

その他
見どころ



詳しくは
コチラから
アクセス!

UCHIGO MACHI-ARUKI MAP

フラガールが生まれた炭鉱(ヤマ)の賑わいの跡がそこかしこに。
掘り出した石炭を運んだ3つの専用鉄道のルートに沿って、うちごうのまちを歩き、
炭鉱の時代にタイムスリップしてみませんか?

※Google マップは、Google LLCの商標または登録商標です。

内郷まちづくり市民会議 監修:おやけこういち

福島県いわき市内郷

うちごう まちあるき マップ



詳しくは
コチラから
アクセス!



沿線別・目的別のカテゴリ表示で散策しやすい!!

IRIYAMA-LINE

国宝白水阿弥陀堂の前を走る

常磐炭礦専用鉄道
入山線沿線
ルート



赤レンガの煙突とズリ山



国宝白水阿弥陀堂



常盤(ときわ)神社



つるし観音



石炭の発見地



みろく沢炭鉱資料館



ふくみや




食事つるや

UCHIGO-LINE

宮町・内町・綴町を結ぶ

常磐炭礦専用鉄道
内郷線沿線
ルート



跨線橋建設記念碑



清光院



常磐炭礦内郷選炭場等



いわき回転櫓盆踊り



帽子カフェ UKIYO



お食事処せいの食堂



高野花見山



高野鉱泉入の元湯

YOSHIMA-LINE

古河好間炭礦と内郷駅を結ぶ

好間炭礦専用
鉄道沿線
ルート



赤レンガの橋台



久世原館・番匠地遺跡



北郷童堂(わろうどう)観音



満蔵寺と尼子地藏堂



四家酒造



パルコ



中国麵屋万天



ぶらたなす

その他情報ぞくぞく更新中! <http://uchigo-machiaruki.jp>